INMONT
Guide Alpine
Scuola di Alpinismo
Viaggi Avventura

Per info: info@inmont.it
Link: https://inmont.it/tours/traversata-creste-del-mangart/

# TRAVERSATA CRESTE DEL MANGART

## Grandioso percorso di cresta dalla Ponza al Mangart

**euro 400,00**
**a persona**

**Persone minime:**

**Livello di allenamento:Livello allenamento 3**

**Difficoltà:**
**4 Trekking**

LINK ONLINE

# DETTAGLI

Traversata Creste del Mangart

Questo percorso è assolutamente **un viaggio**, una lunga **cavalcata di creste**, un girovagare fra **selvagge pareti** e un immergersi fra **rocce e prati sospesi** delle Alpi Giulie.

La proponiamo su due giorni, **total full immersion**, trascorrendo la notte presso il **Bivacco Busettini**, e raggiungendo la **vetta del Mangart** alla fine della lunga traversata.

Benché il giro comprenda due vie ferrate e vari tratti attrezzati, **la traversata non può essere considerata una via ferrata**.

La **quota** a cui si svolge, **l'ambiente** che attraversa, i numerosi **passaggi esposti** e la **lunghezza dell'itinerario** fanno sì che esso sia riservato a **escursionisti esperti e molto ben allenati**. La Guida Alpina vi condurrà lungo l'itinerario legati in cordata con la tecnica della conserva corta, il kit da ferrata sarà comunque utile, ma soltanto per tratti attrezzati come la Ferrata della Ponza e la Ferrata Kugy alla Strugova. Nei rimanenti brevi tratti attrezzati lungo la cresta, le condizioni non sempre ottimali dei cavi e dei pioli, richiede attenzioni aggiuntive.

Il Bivacco Busettini **è un nido d'aquila** e bisognerà organizzarsi con sacchi a pelo e con fornello e vivande per la cena e la colazione. La Guida Alpina vi darà le indicazioni necessarie alcuni giorni prima della partenza.

**Traversata Creste del Mangart**
**Il percorso in sintesi**

Primo giorno: **Laghi di Fusine** 941m, Rifugio Zacchi 1380m, **Ponza Grande** 2274m, **Ponza di Mezzo** 2230m, Forca Rossa 2149m, **Ponza di Dietro** 2242m, Sella Strugova 2142m, **Cima Strugova** 2265m, Forca di Fusine 2208m, **Veunza** 2340m, **Bivacco Busettini** 2160m, presso Forcella Sagherza (8 – 10 ore)

Secondo giorno: Bivacco Busettini 2160m, **Piccolo Mangart di Coritenza** 2393m, Mala Forca 2401m, **Monte Mangart** 2677m, Forcella Mangart 2166m, Bivacco Nogara 1850m, **Laghi di Fusine** 941m (7-9 ore)




# CONDIZIONI

**RITROVO**

Laghi di Fusine – Parcheggio del Lago Superiore

**ABBIGLIAMENTO E ATTREZZATURA**

Abbigliamento e attrezzatura per salite in ferrata, sacco a pelo

La Guida Alpina vi fornirà tutte le indicazioni per l'organizzazione del bivacco

**RAPPORTO**

1 : 2

**INCLUSO NEL PREZZO**

Materiale tecnico della cordata (corde, protezioni, …)

Tutti i costi della Guida Alpina

Servizi di Guida Alpina

Assicurazione recupero e soccorso

**NON INCLUSO**

Trasferimenti

Attrezzatura personale (imbracatura, casco, kit da ferrata, lampada frontale, sacco a pelo, ecc..)

Assicurazione personale, infortunio, annullamento

Tutto ciò che non è specificato alla voce 'incluso nel prezzo'

Nel caso di **modifica o annullamento dell'attività** come anche di **rinuncia da parte degli iscritti** vi invitiamo a prendere visione del regolamento inMont.

Regolamento

# PROGRAMMA

Di seguito il programma delle attività che svolgeremo

**Day 01**

**Laghi di Fusine – Ponza Grande**
Dopo aver raggiunto il Rifugio Zacchi seguiremo l'itinerario della Ferrata alla Ponza Grande su difficoltà media con tratti esposti fino a raggiungerne la vetta (3-4 ore)

**Ponza Grande – Strugova**
Il percorso alterna tratti attrezzati talvolta esposti, di solito caratterizzati da roccette ed erba, a tratti magnifici di sentiero di cresta. E' un susseguirsi di salite e discese attraverso le tre cime delle Ponze e le forcelle più o meno marcate che le separano (2-3 ore)

**Strugova – Veunza**
Rispetto al precedente, questo tratto è più impegnativo ed in alcuni tratti si discosta dalla linea di cresta percorrendo cenge e prati sospesi. Dopo l'attraversamento della Forca di Fusine si risale in vetta alla Veunza con brevi passi di arrampicata (2 ore)

**Veunza – Bivacco Busettini**
Si attraversa il sommitale caratteristico catino della Veunza, quello ben visibile da Fusine. E' un ambiente grandioso, severo, il sentiero indugia fra roccette e cenge sfruttando i passaggi migliori. Infine, un breve tratto in traverso conduce al Bivacco Busettini, dedicato al nostro indimenticato compagno di salite (1.30 ore)

Trascorreremo la notte nel bivacco. Per questo ci organizzeremo con fornelli e vivande per la cena e la colazione

**Day 02**

**Bivacco Busettini – Piccolo Mangart di Coritenza**
Dal bivacco si raggiungono le rocce di un canale che scende dal Piccolo Mangart di Coritenza e lungo un canalino malamente attrezzato con cavo metallico, si raggiunge la vetta (1 ora e mezza)

**Piccolo Mangart di Coritenza – Monte Mangart**
Si continua a seguire la linea di cresta, spostandosi frequentemente sul versante Sloveno. L'attraversamento della Mala Forca è uno dei passaggi più caratteristici dell'intero percorso. Si prosegue quindi lungo esili tracce lungo ripidi pendii erbosi e brevi tratti attrezzati, fino a raggiungere il sentiero della via normale al Mangart. Lungo quest'ultima si raggiunge la vetta del Monte Mangart (2 ore)

**Dal Monte Mangart – Forcella Mangart**
L'itinerario di discesa seguirà il percorso della via normale. Dopo due giorni passati su creste e rocce scoscese malamente o per nulla attrezzate, questo itinerario ci sorprenderà per la semplicità e per la logicità del percorso. Dalla base della parete, finalmente su comodo sentiero, raggiungeremo la Forcella Mangart (1 ora mezza)

**Dalla Forcella Mangart – Laghi di Fusine**
Nessun'altra difficoltà per raggiungere i laghi di Fusine, solo un lungo e panoramico sentiero che percorre la pala inclinata del Traunig. Dopo una breve pausa presso il Bivacco Nogara, proseguiremo scendendo ripide balze erbose ed infine, attraversando la millenaria foresta di Fusine, si raggiunge il Lago Superiore di Fusine (2-3 ore)

# MATERIALI

Di seguito troverete l'indicazione per i materiali necessari.
La scelta che dovrete fare per il vestiario **dipenderà dalle previsioni meteo.**

Apri la lista completa

Materiali Via Ferrata con Notte in Bivacco

Prestate particolare attenzione all'elenco dei materiali necessari per la notte in bivacco

# LUOGO

**Bivacco Busettini – Mangart**

# GALLERIA


**InMont_AlpinismoRoccia_Mangart_TraversataCreste_LaghiDiFusine**


**InMont_AlpinismoRoccia_Mangart_TraversataCreste_DalPiccoloMangartDCjpg**

InMont_AlpinismoRoccia_Mangart_TraversataCreste_BivaccoBusettini02

InMont_AlpinismoRoccia_Mangart_TraversataCreste_BivaccoBusettini01

InMont_AlpinismoRoccia_Mangart_TraversataCreste_PonzaGrande02


InMont_AlpinismoRoccia_Mangart_TraversataCreste_Ponze01


InMont_AlpinismoRoccia_Mangart_TraversataCreste_Ponze02

InMont_AlpinismoRoccia_Mangart_TraversataCreste_Veunza-ilCatino


InMont_AlpinismoRoccia_Mangart_TraversataCreste_Ponze03


InMont_AlpinismoRoccia_Mangart_TraversataCreste_MangartDaFusine

InMont_AlpinismoRoccia_Mangart_TraversataCreste_PonzaGrande01

# CONDIVIDI CON I TUOI AMICI